



# COMPANY PROFILE 2026

## YOUR SURVEYING PARTNER

BELI & SEWA ALAT | KALIBRASI | SERVICE  
SURVEY AERIAL | LAND | BATHYMETRY  
PELATIHAN | TRAINING CENTRE





# About COMPANY

PT. Jaya Survey Indonesia merupakan perusahaan yang menyediakan layanan "one stop service" di bidang survey pemetaan. Kami menyediakan layanan rental dan jual beli alat survei pemetaan yang selalu terkalibrasi dan kondisi prima.

Selain itu, terdapat layanan jasa pengukuran, service dan kalibrasi yang didukung dengan tenaga ahli yang professional dan berpengalaman di bidangnya sehingga mampu menjaga kualitas pelayanan yang diberikan kepada customer.

## VISI

Menciptakan karya-karya yang berkualitas bernilai ibadah dan bermanfaat untuk pembangunan negara, serta menjadi inspirasi bagi generasi berikutnya

## MISI

Menjadi ekosistem layanan survey dan pemetaan terbesar di Indonesia yang bertumbuh bersama dengan mitra-mitranya

# Our KEY VALUES

---

Nilai-nilai ini memandu tindakan dan keputusan kita, memastikan kita menjaga lingkungan kerja yang kuat, kohesif, dan memotivasi.

**G**

## Goal-Oriented

Kami berfokus pada pencapaian target dengan solusi yang terbaik.



**R**

## Resilience

Kami berdedikasi untuk memberikan layanan terbaik.



**O**

## Opportunity

Kami menghadirkan teknologi terbaru dan inovasi dalam bidang survey.



**W**

## Wisdom

Kami membuat keputusan yang bijak berdasarkan pengalaman dan data



**T**

## Team Work

Bekerja sama secara sinergis untuk mencapai tujuan bersama.



**H**

## Honesty

Menjunjung tinggi integritas dan transparansi dalam setiap interaksi dan layanan kami.



# WHY CHOOSE US?

---

Solusi end-to-end yang didukung tenaga ahli berpengalaman, teknologi andal, dan ekosistem yang terintegrasi.



Implementor



Tenaga Ahli & Pengawas Berpelengalaman



Rescources Teknologi & Equipment



Memiliki ekosistem pendukung




**Kami tidak hanya menyediakan layanan, tetapi memastikan setiap proyek berjalan dengan standar, sistem, dan dukungan yang tepat.**

# Our **SERVICE**

---

Dengan layanan yang kami tawarkan, JAYA SURVEY INDONESIA siap membantu bisnis Anda tumbuh dan berkembang di dunia digital.



## **PROJECT DEVELOPMENT AND ASSISTANCE**

---

Jaya Survey Indonesia berkomitmen menjadi mitra strategis yang mendukung keberhasilan project secara menyeluruh.



## **PENJUALAN ALAT DAN AKESORIS**

---

Kami menyediakan berbagai alat dan aksesoris, baik baru maupun second, dengan harga terjangkau dan kualitas prima.



## **RENTAL / SEWA ALAT**

---

Menyediakan berbagai jenis alat survey sesuai dengan kebutuhan pekerjaan dengan mudah dan selalu tersedia



## **SERVICE DAN KALIBRASI**

---

Jaya Survey Indonesia siap menjaga mutu dan memastikan peralatan survei Anda selalu prima dan siap pakai kembali.



## **JASA PEMETAAN**

---

Jaya Survey Indonesia menyediakan peralatan survei lengkap dengan tenaga ahli profesional dan berpengalaman.



## **PELATIHAN**

---

Jaya Survey Indonesia siap dalam meningkatkan kapasitas dan kapabilitas demi masa depan dunia survey dan pemetaan.

# Our **SERVICE**

## ● **PROJECT DEVELOPMENT AND ASSISTANCE**

Project Development & Assistance yang berfokus pada pendampingan teknis dan operasional proyek secara menyeluruh, mulai dari tahap pra-pelaksanaan hingga maintenance operasional.

- **Pada tahap pre-pelaksanaan**, kami membantu perencanaan metode kerja, analisis kebutuhan proyek, pemilihan solusi dan peralatan yang tepat, serta penyusunan workflow yang efisien.
- **Selama pelaksanaan proyek**, Jaya Survey Indonesia memberikan pendampingan teknis di lapangan, supervisi penggunaan alat, serta dukungan dalam proses pengumpulan dan pengolahan data.
- Setelah proyek berjalan, **layanan ini dilengkapi dengan maintenance operasional**, termasuk evaluasi hasil kerja, optimasi workflow, serta dukungan teknis agar sistem dan peralatan tetap berfungsi.



# Our **SERVICE**

---

- **JUAL ALAT DAN AKSESORIS**
- **RENTAL / SEWA ALAT**
- **KALIBRASI DAN SERVIS**



**Total Station | Autolevel Waterpass | Theodolite  
GNSS | Drone | Digital Level | Accessories**

# Our **SERVICE**

## ● TRAINING

GEODETTIC AND MAPPING



TRAINING GEODETTIC AND MAPPING FOR BUSSINESS, MINING, ENGINEERING SCHOOL

# Our **SERVICE**

## ● **JASA PEMETAAN**

AERIAL | LAND | BATHYMETRY



AERIAL | LAND | BATHYMETRY

# Our **SERVICE**

---

## ● **AIRBORNE LIDAR (GALAXY PRIME OPTECH)**

### **JASA PEMETAAN UDARA DENGAN TEKNOLOGI LIDAR TINGGI**

Solusi pemetaan udara premium menggunakan sensor Galaxy Prime Optech untuk menghasilkan data spasial berkualitas tinggi secara cepat, akurat, dan efisien pada area berskala besar.

## ● **DRONE FOR PLANTATION**

### **PERAWATAN TANAMAN MENGGUNAKAN DRONE SPRAYING**

Perawatan tanaman berbasis teknologi modern menggunakan Drone DJI Agras untuk menjangkau seluruh area pertanian dan efektivitas perawatan pada lahan pertanian maupun perkebunan skala luas.

## ● **DRONE FOR WEATHER MODIFICATION**

### **TEKNOLOGI MODIFIKASI CUACA MENGGUNAKAN DRONE**

Sistem drone inovatif untuk Teknologi Modifikasi Cuaca yang mampu membawa dan melepaskan bahan semai awan secara tepat guna mendukung peningkatan curah hujan di wilayah target.



**GALAXY PRIME OPTECH | DRONE DJI AGRASS | DRONE CLOUDBUSTER**

# Our BRAND

---

CHCNAV  TOPCON  SOKKIA

*dji* *Nikon* FARO  *Leica*

NAVVIS  XGRIDS  **IMEX**  
LASER TOOLS 

GARMIN  **CUAV**  **Trimble**

**α-GEO**  **Aptella**

# Our CLIENT



# Project **DOCUMENTATION**

---



# Our PRODUCT



**Total Station** adalah alat elektronik canggih dalam dunia survey dan pemetaan yang menggabungkan fungsi teodolit dengan jangka sorong elektronik untuk mengukur jarak, sudut, dan elevasi secara akurat.

### Ketersediaan Alat

- Topcon GM-55
- Topcon GM-52
- Topcon GM-101
- Topcon GM-105
- Topcon OTS102N
- Sokkia IM-52
- Sokkia IM-105
- Nikon K-2
- Nikon N-5
- Nikon XS-5
- Nikon XF-5



**Theodolit** adalah alat optik yang digunakan untuk mengukur sudut horizontal dan vertikal dengan presisi tinggi. Alat ini memastikan akurasi dalam koordinat geografis dan elevasi suatu area.

### Ketersediaan Alat

- Topcon DT-205L
- Topcon DT-305L
- Topcon DT-209L
- Topcon DT-205
- Topcon DT-207
- Topcon DT-209
- Nikon NE-101
- Nikon NE-102
- Ruide Disteo 23
- Ruide RT-2



**Waterpass** atau **autolevel** adalah alat yang untuk mengukur elevasi atau perbedaan ketinggian dengan presisi tinggi bidang tanah secara otomatis.

### Ketersediaan Alat

- Topcon AT-B2A
- Topcon AT-B3A
- Topcon AT-B4
- Sokkia B-20
- Sokkia B-30
- Sokkia B-40
- Nikon AC-2S
- Nikon AP-8
- Nikon AX-2S
- Ruide RLC-32



**GNSS (Global Navigation Satellite System)** adalah sistem navigasi yang menggunakan beberapa satelit untuk menyediakan informasi posisi, kecepatan, dan waktu.

### Ketersediaan Alat

- Geomate SG7
- Geomate SG20
- CHCNAV i93
- CHCNAV iBase
- CHCNAV i76
- Comnav T300
- Trimble R12i
- CHCNAV i73+
- CHCNAV i85

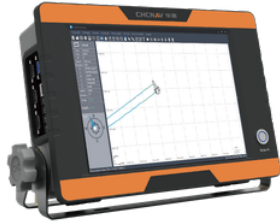


**UAV (Unmanned Aerial Vehicle)** berjenis **drone** adalah perangkat pesawat tanpa awak yang dikendalikan dari jarak jauh atau secara otonom dengan menggunakan sistem navigasi.

### Ketersediaan Alat

- DJI Matrice 400 RTK
- DJI Mavic 4 Thermal
- DJI Mavic 4 Enterprise
- CUAV VTOL VT290
- CHCNav VTOL P330
- CHCNav VTOL P60

# Our PRODUCT



**Echosounder** adalah alat yang digunakan oleh surveyor untuk mengukur kedalaman perairan dengan memancarkan gelombang suara dan mengukur waktu yang diperlukan untuk gelombang tersebut kembali setelah mengenai dasar laut.

#### Ketersediaan Alat

- CHCNAV D390 Echo Sounder
- CHCNAV D230 Echo Sounder



**Sensor LiDAR** adalah sebuah teknologi yang menggunakan cahaya laser untuk mengukur jarak dan menghasilkan data tiga dimensi tentang permukaan tanah dan objek di sekitarnya.

#### Ketersediaan Alat

- CHCNAV AlphaAir 450
- CHCNAV AlphaAir 9
- CHCNAV AlphaAir 10/15/20
- Zenmuse L3
- Satlab Apus MX

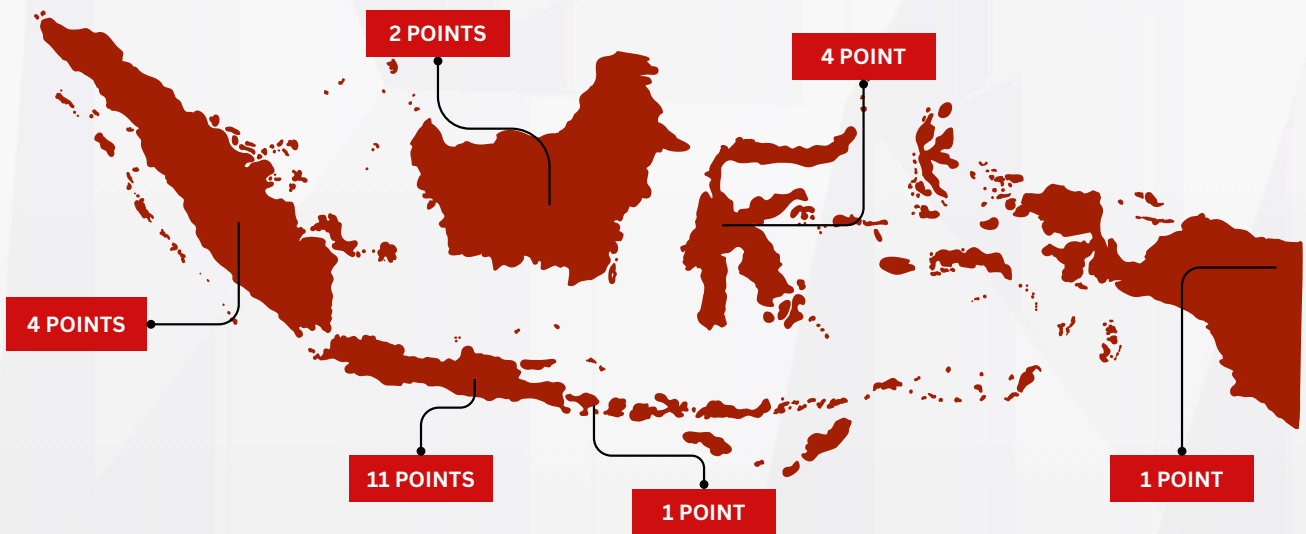


**Handheld Slam 3D** adalah sebuah sistem pemetaan yang menggunakan teknologi SLAM (Simultaneous Localization and Mapping) untuk menggabungkan data dari sensor seperti LiDAR dan kamera, memungkinkan surveyor untuk membuat peta 3D secara real-time.

#### Ketersediaan Alat

- CHCNAV RS7
- CHCNAV RS10
- CHCNAV RS30

# Our BRAND PARTNERS



## **SUMATERA BARAT**

- Kota Padang

## **JAMBI**

- Kota Jambi

## **KEPULAUAN RIAU**

- Kota Batam

## **RIAU**

- Kota Pekanbaru

## **SUMATERA SELATAN**

- Kota Palembang

## **DKI JAKARTA**

- Kota Jakarta Selatan

## **JAWA BARAT**

- Kota Bekasi
- Kota Sukabumi
- Kota Cirebon

## **JAWA TENGAH**

- Kota Semarang
- Kota Yogyakarta

## **JAWA TIMUR**

- Kota Surabaya
- Kota Nganjuk
- Kabupaten Madiun
- Kabupaten Ngawi
- Kota Malang

## **KALIMANTAN TIMUR**

- Kabupaten Berau
- Kota Samarinda

## **KALIMANTAN TENGAH**

- Kota Palangkaraya

## **KALIMANTAN BARAT**

- Kota Pontianak

## **BALI**

- Kota Denpasar

## **SULAWESI SELATAN**

- Kota Makassar

## **PAPUA**

- Kota Jayapura



**YOUR SURVEYING PARTNER**

**Head Office JAYA**  
**Jl. Komp. Bier No.18E**  
Menteng Dalam, Tebet  
Kota Jakarta Selatan  
DKI Jakarta 12870

**0821 - 3839 - 4036**



**021 3971 5783**



**admin@jayasurvey.id**



**jayasurvey.id**

